

Grodków, dnia 29 stycznia 2016r.

IGP.II.6727.16.2016

WYPIS I WYRYS Z MIEJSCOWEGO PLANU ZAGOSPODAROWANIA PRZESTRZENNEGO

Zgodnie z miejscowym planem zagospodarowania przestrzennego niektórych miejscowości Gminy Grodków zatwierdzonym uchwałą Nr XXXV/376/2006 Rady Miejskiej w Grodkowie z dnia 27 września 2006r. (opublikowaną w Dz. Urz. Woj. Op. z dnia 18 grudnia 2006r. Nr 92, poz. 2727) oraz uchwałą Nr XXV/263/08 Rady Miejskiej w Grodkowie z dnia 30 grudnia 2008r. zmieniającą uchwałę w sprawie miejscowego planu zagospodarowania przestrzennego niektórych miejscowości Gminy Grodków (opublikowaną w Dz. Urz. Woj. Op. z dnia 9 marca 2009r. Nr 16, poz. 246) teren obejmujący:

- działkę **Nr: 416, 426/3 w Wierzbniku** oznaczony jest symbolem **KDD** – drogi klasy dojazdowej,
 - działkę **Nr 415 w Wierzbniku** oznaczony jest symbolem **KDZ** – drogi klasy zbiorczej,
 - działkę **Nr 425 w Wierzbniku** oznaczony jest symbolem **RM** – tereny zabudowy zagrodowej,
 - działkę **Nr 468 w Wierzbniku** oznaczony jest symbolem **WS** – tereny wód,
- oraz zgodnie ze zmianą miejscowego planu ogólnego zagospodarowania przestrzennego gminy Grodków zatwierdzoną uchwałą Rady Miejskiej w Grodkowie Nr XVII/176/01 z dnia 28 lutego 2001r. (opublikowaną w Dz. Urz. Woj. Op. z dnia 11 maja 2001r. Nr 37, poz. 237) teren obejmujący działkę **Nr: 424, 426/1, 426/2 w Wierzbniku** oznaczony jest symbolem **3.8KSa** – obejście drogowe wsi.

Załączniki:

- wypis z planu zagospodarowania przestrzennego – 13 str.
- wyrys z planu zagospodarowania przestrzennego – 4 str.

Z up. BURMISTRZA

mgr inż. Mirosława Koprowska
KIEROWNIK WYDZIAŁU INWESTYCJI
I GOSPODARKI PRZESTRZENNEJ

Otrzymują:

1. Gmina Grodków
ul. Warszawska 29
49-200 Grodków
2. a/a

Zwolnienie od opłaty skarbowej na podstawie art. 7 pkt 3
ustawy z dnia 16 listopada 2006r. o opłacie skarbowej
(Dz. U. z 2015r. poz. 783)

stanowisko: inspektor Marta Zwolak – Kowalczyk

...
podpis



Opole, dnia 18 grudnia 2006 r.

Nr 92

Poz.:

UCHWAŁA

2727 - Rady Miejskiej w Grodkowie Nr XXXV/376/2006 z dnia 27 września 2006 r. w sprawie miejscowego planu zagospodarowania przestrzennego niektórych miejscowości Gminy Grodków.....6181

2727

**Uchwała Nr XXXV/376/2006
Rady Miejskiej w Grodkowie**

z dnia 27 września 2006 r.

w sprawie miejscowego planu zagospodarowania przestrzennego niektórych miejscowości Gminy Grodków

Na podstawie art. 18 ust. 2 pkt 5 ustawy z dnia 8 marca 1990 r. o samorządzie gminnym (Dz. U. z 2001 r. Nr 142, poz. 1591, z 2002 r. Nr 23, poz. 220, Nr 62, poz. 558, Nr 113, poz. 984, Nr 153, poz. 1271, Nr 214, poz. 1806, z 2003 r. Nr 80, poz. 717, Nr 162, poz. 1568, z 2004 r. Nr 102, poz. 1055, Nr 116, poz. 1203, Nr 167, poz. 1759, z 2005 r. Nr 172, poz. 1441, Nr 175, poz. 1457, z 2006 r. Nr 17, poz. 128), art. 20 ustawy z dnia 27 marca 2003 r. o planowaniu i zagospodarowaniu przestrzennym (Dz. U. Nr 80, poz. 717, z 2004 r. Nr 6, poz. 41, Nr 141, poz. 1492, z 2005 r. Nr 113, poz. 954, Nr 130, poz. 1087, z 2006 r. Nr 45, poz. 319) oraz w związku z uchwałami Rady Miejskiej w Grodkowie Nr XX/213/05 z dnia 23 lutego 2005 r. w sprawie przystąpienia do sporządzania miejscowego planu zagospodarowania przestrzennego niektórych miejscowości Gminy Grodków oraz Nr XXX/343/06 z 10 maja 2006 r. w sprawie wyłączenia z ustaleń miejscowych planów zagospodarowania przestrzennego miasta Grodków i niektórych miejscowości Gminy Grodków granic wybranych terenów zamkniętych, po zbadaniu zgodności planu z ustaleniami Studium uwarunkowań i kierunków zagospodarowania przestrzennego Gminy Grodków, Rada Miejska w Grodkowie uchwala, co następuje:

§ 1. Uchwała się miejscowy plan zagospodarowania przestrzennego niektórych miejscowości Gminy Grodków, z wyłączeniem terenów określonych w § 15 ust. 1.

§ 2.1. Rysunek planu w skali 1 : 5000 dla terenów niezainwestowanych oraz rysunki planów w skali 1 : 2000 dla obszarów zainwestowania wsi, będące załącznikami graficznymi;

- 1) nr 1 dla terenów niezainwestowanych w skali 1 : 5000,
- 2) nr 2 dla wsi Tarnów Grodkowski,
- 3) nr 3 dla wsi Goła Grodkowska,
- 4) nr 4 dla wsi Lubcz,
- 5) nr 5 dla wsi Wojśław,
- 6) nr 6 dla wsi Kolnica,
- 7) nr 7 dla wsi Młodoszowice,
- 8) nr 8 dla wsi Bąków,
- 9) nr 9 dla wsi Lipowa,
- 10) nr 10 dla wsi Przylesie Dolne,
- 11) nr 11 dla wsi Wierzbnik i wsi Polana,

- 12) nr 12 dla wsi Nowa Wieś Mała,
13) nr 13 dla wsi Wójtowiec,
14) nr 14 dla wsi Jędrzejów,
15) nr 15 dla wsi Strzegów,
16) nr 16 dla wsi Jeszkotki,
17) nr 17 dla wsi Starowice Dolne,
18) nr 18 rozstrzygnięcie o sposobie realizacji zapisanych w planie inwestycji z zakresu infrastruktury technicznej należących do zadań własnych gminy są integralną częścią miejscowego planu zagospodarowania przestrzennego niektórych miejscowości Gminy Grodków.
2. Obowiązującymi ustaleniami planu są następujące oznaczenia graficzne rysunków planów:
- 1) linie rozgraniczające tereny o różnym przeznaczeniu lub różnych zasadach zagospodarowania,
 - 2) symbole określające przeznaczenie terenów: MN, MU, MNU, RM, RU, UO, UZ, US, UK, UA, UI, U, AG, P, ZL, ZP, ZD, R, ZC, ZI, KS, WS, W, E, K, G, O, T, KDx, KDPJ, KDD, KDZ, KDG, KDA,
 - 3) obowiązujące linie zabudowy,
 - 4) nieprzekraczalne linie zabudowy,
 - 5) granice stref ochrony konserwatorskiej,
 - 6) granice stref ochrony sanitarnej cmentarzy,
 - 7) granice zainwestowania wsi,
 - 8) granice terenów zamkniętych,
 - 9) granice stref ochrony od ujęć wód,
 - 10) granice stref ochronnych od sieci energetycznych i gazowych,
 - 11) obiekty wpisane do rejestru zabytków oraz inne obiekty i obszary objęte ochroną konserwatorską, których szczegółowe zasady ochrony określono w § 9,
 - 12) granice udokumentowanych złóż surowców mineralnych.
3. Ustaleniami planu są również oznaczenia układu komunikacyjnego dróg i ulic oraz inne elementy rysunku planu, służące realizacji ustaleń niniejszej uchwały.
4. Pozostałe oznaczenia graficzne posiadają znaczenie informacyjne, sugerujące określone rozwiązania przestrzenne regulacyjne.

dnia: 2013-01-29

§ 3.1. Ilekroć w dalszych przepisach niniejszej uchwały jest mowa o:

- 1) **planie** – należy przez to rozumieć miejscowy plan zagospodarowania przestrzennego, o którym mowa w § 1 niniejszej uchwały,
- 2) **przepisach szczególnych** – należy przez to rozumieć aktualne przepisy ustaw wraz z aktami wykonawczymi oraz ograniczenia w dysponowaniu terenem, wynikające z prawomocnych decyzji administracyjnych,
- 3) **rysunku planu** – należy przez to rozumieć graficzne zapisy planu, załącznik nr 1 dla terenów niezainwestowanych w skali 1 : 5000 oraz od 2 - 17 przedstawione na mapach sytuacyjno - wysokościowych w skali 1 : 2000, określające tereny zainwestowania wsi, będące załącznikami graficznymi do uchwały Rady Miejskiej w Grodkowie,
- 4) **terenie** – należy przez to rozumieć obszar wyznaczony na rysunku planu liniami rozgraniczającymi, w którego każdym punkcie obowiązują te same ustalenia,
- 5) **przeznaczeniu podstawowym terenu** – należy przez to rozumieć działalność wyznaczoną do lokalizacji w danym terenie, która w ramach realizacji planu winna stać się dominującą formą wykorzystania terenu; wprowadzenie innych niż podstawowa funkcja jest dopuszczalne wyłącznie pod warunkiem spełnienia ustaleń szczegółowych niniejszej uchwały,
- 6) **przeznaczeniu uzupełniającym terenu** – należy przez to rozumieć działalność inną niż podstawowa, dopuszczoną do lokalizacji na danym terenie przy spełnieniu dodatkowych warunków oraz wcześniejszej lub równoczesnej realizacji przeznaczenia podstawowego,
- 7) **przeznaczeniu tymczasowym** – należy przez to rozumieć sposoby zagospodarowania terenów i obiektów, do czasu realizacji podstawowej lub dopuszczalnej funkcji określonej w planie,
- 8) **liniach zabudowy obowiązujących** – należy przez to rozumieć linię wyznaczoną na rysunku planu, określającą usytuowanie podstawowej bryły budynku; linię tą przekroczyć mogą wysunięte zadaszenia, przedsionki wejściowe, balkony i wykusze,
- 9) **liniach zabudowy nieprzekraczalnych** – należy przez to rozumieć linię wyznaczoną na rysunku planu, której żaden element zabudowy nie może przekroczyć,
- 10) **usługach publicznych** – należy przez to rozumieć funkcje terenów i obiektów realizowane całkowicie lub z przewagą funduszy publicznych we wszelkich dziedzinach o charakterze ogólnospołecznym, realizowanych w ramach działań własnych przez samorząd lokalny oraz w ramach zadań zleconych lub wprowadzonych w drodze negocjacji przez administrację rządową,
- 11) **usługach** – należy przez to rozumieć funkcje terenów i obiektów realizowane całkowicie lub z przewagą funduszy niepublicznych we wszelkich dziedzinach działalności gospodarczej pod warunkiem nie powodowania negatywnego oddziaływania - zakłóceń środowiska oraz konfliktów sąsiedzkich,
- 12) **usługach innych** – należy przez to rozumieć:
 - a) policję,
 - b) straż pożarną,
 - c) zakłady karne,
- 13) **kalenicowym układzie zabudowy** – należy przez to rozumieć budynek lub zespół budynków o dachach dwuspadowych, których kalenica jest prostopadła do obowiązującej lub nieprzekraczalnej linii zabudowy, a w przypadku zabudowy o nie wyznaczonej planem linii zabudowy, do osi najbliższej drogi, przy której zlokalizowany jest budynek,
- 14) **tereny rehabilitacji istniejącej zabudowy** – należy przez to rozumieć tereny o substandardowych warunkach zamieszkania, pracy i korzystania z usług, wynikających ze złego stanu technicznego zabudowy, zbyt dużej gęstości zabudowy, zagrożenia bezpieczeństwa i braków w infrastrukturze technicz-

nej przeznaczonych do poprawy lub kreacji walorów estetycznych, funkcjonalnych i technicznych,

15) **tereny zdegradowane** – należy przez to rozumieć tereny i obiekty nieposiadające charakteru regionalnego, które swoją formą architektoniczną i wielkością kubatury kolidują z terenami sąsiednimi,

16) **terenie zamkniętym** – należy przez to rozumieć teren zamknięty, o którym mowa w art. 2 pkt 9 ustawy z dnia 17 maja 1989 r. Prawo geodezyjne i kartograficzne (Dz. U. z 2000 r. Nr 115, poz. 1229 i Nr 125, poz. 1363),

17) **zakazie zabudowy** – należy przez to rozumieć zakaz lokalizacji wszelkich obiektów kubaturowych, o którym mowa w art. 16 ust. 1 ustawy o planowaniu i zagospodarowaniu przestrzennym z dnia 27 marca 2003 r. (Dz. U. Nr 80, poz. 717 z późn. zm.),

18) **modernizacji** – należy przez to rozumieć działania o charakterze remontowym, polegające na poszerzeniu zakresu typowych prac remontowych, tj. podniesienie standardu technicznego obiektu w przeprowadzonym remoncie, poprzez zastosowanie nowych technologii i materiałów,

19) **strefie ochronnej od linii elektroenergetycznych** – należy przez to rozumieć postulowany obszar przewidywanego negatywnego oddziaływania, którego wymagania wynikają z Polskiej Normy PN-E-051100 z 1 marca 1998 r. „Elektroenergetyczne linie napowietrzne Projektowanie i budowa”.

§ 4. Zasady ochrony i kształtowania ładu przestrzennego

Na całym obszarze Gminy objętym planem obowiązują następujące zasady zagospodarowania terenów:

- 1) kształtowanie zabudowy winno uwzględniać istniejące walory krajobrazowe oraz skalę, formę, detal architektoniczny i materiały charakterystyczne dla regionalnego budownictwa,
- 2) zaleca się, aby realizacja nowej zabudowy była prowadzona poza terenami podmokłymi i zalewowymi określonymi na rysunku planu dla terenów niezainwestowanych w skali 1 : 5000,
- 3) zabudowę istniejącą o przeznaczeniu innym niż ustalone przeznaczenie podstawowe i dopuszczalne ustala się jako tymczasową; dla zabudowy istniejącej o charakterze tymczasowym dopuszcza się remonty budynków bez możliwości rozbudowy,
- 4) dopuszcza się dokonywanie nowych podziałów geodezyjnych, pod warunkiem zapewnienia dostępu do drogi publicznej dla podzielonych nieruchomości oraz spełnienia warunków, jakim powinny odpowiadać budynki i ich usytuowanie,
- 5) dla terenów rehabilitacji istniejącej zabudowy i infrastruktury technicznej postuluje się wprowadzenie wymogu poprawy i uporządkowania wartości estetycznych, funkcjonalnych i technicznych poprzez:
 - a) remonty istniejących obiektów,
 - b) organizację układu komunikacyjnego,
 - c) wprowadzenie zieleni o walorach estetycznych i izolacyjnych,
 - d) dostosowanie parametrów zabudowy i zagospodarowania terenu, w tym szczególności gęstości i wysokości zabudowy, do ustaleń określonych dla odpowiednich terenów zawartych w § 5.

§ 5. Przeznaczenie terenów oraz parametry i wskaźniki kształtowania zabudowy oraz zagospodarowania terenów:

Na obszarze objętym planem obowiązują następujące zasady zagospodarowania terenów:

I. Tereny niezainwestowane w skali 1 : 5000

1. **ZL/1-135** – przeznaczenie podstawowe – **tereny lasów, istniejące**

- 1) gospodarkę leśną należy prowadzić zgodnie z wymogami ochrony środowiska oraz w oparciu o plany urządzania lasów,
- 2) dopuszcza się możliwość częściowego przeznacze-

dnia: 2013-01-29

c) w nowo projektowanych budynkach mieszkalnych należy stosować dachy o symetrycznych układach połączy dachowych (dopuszczalne wielospadowe), o pokryciu dachówką ceramiczną lub innymi materiałami o fakturze dachówkopodobnej,

d) ustala się ograniczenie wysokości nowo realizowanej wielorodzinnej zabudowy mieszkaniowej do 4 kondygnacji plus poddasze użytkowe, lecz nie więcej niż 14 m od poziomu terenu do szczytu kalenicy,

e) w zagospodarowaniu terenów należy uwzględnić odpowiednią liczbę miejsc postojowych dla samochodów osobowych – nie mniejszą niż ilość mieszkań w budynku,

f) dopuszcza się wyłącznie realizację trwale związanych z gruntem garaży dla samochodów osobowych lub pojazdów jednośladowych, ich lokalizację należy przewidzieć w projekcie zagospodarowania terenu, obiekty te powinny posiadać ujednolicone gabaryty i formę architektoniczną.

4. RM/1-25 - przeznaczenie podstawowe - tereny zabudowy zagrodowej w gospodarstwach rolnych, hodowlanych i ogrodniczych

1) dopuszczalne kierunki przekształceń:

a) budowa nowych, adaptacja istniejących budynków mieszkalnych i gospodarczych na cele zabudowy mieszkaniowej oraz usług towarzyszących, zgodnie z obowiązującymi przepisami szczególnymi,

2) przeznaczenie uzupełniające:

a) usługi niewymagające wielokrotnego w ciągu doby (ponad 2 kursy) i uciążliwego (ponad 3,5 tony) transportu dostawczego,

b) garaże jako wbudowane, dobudowane do budynku lub wolno stojące,

c) urządzenia towarzyszące oraz obiekty infrastruktury technicznej,

d) zieleni urządzona,

3) zabrania się lokalizowania w granicach działek obiektów i urządzeń usługowych lub hodowlanych zaliczonych zgodnie z przepisami szczególnymi do przedsięwzięć, dla których sporządzenie raportu o oddziaływaniu przedsięwzięcia na środowisko jest wymagane, z wyłączeniem realizacji sieci i urządzeń infrastruktury technicznej oraz dróg (ulic),

4) ustala się warunki, zasady i standardy kształtowania zabudowy i urządzania terenu:

a) wyznacza się obowiązujące i nieprzekraczalne linie zabudowy zgodnie z rysunkiem planu oraz na podstawie parametrów określonych w § 6. Dla działek, gdzie nie są wyznaczone linie zabudowy, zabudowę należy lokalizować zgodnie z przepisami szczególnymi i odrębnymi,

b) ustala się maksymalną wysokość nowo realizowanych budynków mieszkalnych na 2 kondygnacje nadziemne plus poddasze użytkowe lecz nie więcej niż 12 m licząc od poziomu terenu (najniższego) do szczytu kalenicy,

c) obowiązuje stosowanie w modernizowanych i nowo projektowanych budynkach mieszkalnych połączy dachowych o spadkach 30 - 45°. Dopuszcza się stosowanie dachów jednospadowych wyłącznie w budynkach usługowych, garażowych, gospodarczych lub towarzyszących,

d) ustala się maksymalny wskaźnik intensywności zabudowy – 0,75,

e) ustala się minimalny udział powierzchni biologicznie czynnej w zagospodarowaniu działki – 40%.

5. RU/1-6 - przeznaczenie podstawowe - tereny obsługi produkcji w gospodarstwach rolnych, hodowlanych, ogrodniczych oraz gospodarstwach leśnych i rybackich

1) dopuszczalne kierunki przekształceń:

a) modernizacja, adaptacja i rozbudowa istniejących budynków zgodnie z obowiązującymi przepisami szczególnymi,

b) budowa nowych budynków zgodnie z obowiązującymi przepisami szczególnymi,

c) zabudowa odtworzeniowa po budynkach zlikwidowanych,

2) zabrania się lokalizowania w granicach działek obiektów i urządzeń usługowych i produkcyjnych zaliczonych zgodnie z przepisami szczególnymi do przedsięwzięć, dla których sporządzenie raportu o oddziaływaniu przedsięwzięcia na środowisko jest wymagane, z wyłączeniem realizacji sieci i urządzeń infrastruktury technicznej oraz dróg (ulic) oraz z wyłączeniem terenów określonych w ust. 5,

3) dopuszcza się realizację funkcji mieszkaniowej przy założeniu, że funkcją dominującą jest funkcja podstawowa,

4) lokalne warunki, zasady i standardy kształtowania zabudowy i urządzania terenu:

a) ustala się maksymalną wysokość nowo realizowanych budynków mieszkalnych na 2 kondygnacje nadziemne plus poddasze użytkowe lecz nie więcej niż 12 m licząc od poziomu terenu (najniższego) do szczytu kalenicy,

b) parametry dotyczące linii zabudowy określone zostały w § 6 oraz na rysunkach planów,

c) dopuszcza się przeznaczanie pod zabudowę (w tym utwardzone nawierzchnie, dojścia i dojazdy, parkingi i tarasy) maksymalnie do 50 % powierzchni działek, pozostałą część należy użytkować, jako czynną biologicznie (trawniki, zieleni ozdobna, ogrody, itp.),

d) ustala się maksymalny wskaźnik intensywności zabudowy – 0,75,

e) dopuszcza się lokalizację hal, wiat i magazynów o wysokościach nieprzekraczających 12 m, licząc od powierzchni terenu do szczytu kalenicy lub najwyższego elementu konstrukcyjnego obiektu,

5) dla terenu RU/3 dopuszcza się prowadzenie hodowli o wielkości nieprzekraczającej 300 DJP.

6. UO/1 – przeznaczenie podstawowe – tereny usług oświaty na wydzielonych działkach wraz z zielenią towarzyszącą, ustalone jako cele publiczne

1) dopuszczalne kierunki przekształceń:

a) modernizacja, adaptacja i przebudowy istniejących obiektów z zachowaniem dominującej funkcji usługowej, z zastrzeżeniem zgodności z obowiązującymi przepisami szczególnymi,

b) zmiany rodzaju realizowanych usług na inne usługi publiczne, z zastrzeżeniem zgodności nowych funkcji z wymogami obowiązujących przepisów szczególnych,

2) dopuszcza się możliwość adaptacji części obiektów na cele mieszkaniowe dla nauczycieli i pracowników administracyjnych, z zastrzeżeniem zgodności z obowiązującymi przepisami szczególnymi.

3) lokalne warunki, zasady i standardy kształtowania zabudowy i urządzania terenu:

a) ustala się maksymalną wysokość nowo realizowanych budynków mieszkalnych na 3 kondygnacje nadziemne lecz nie więcej niż 16 m licząc od poziomu terenu (najniższego) do szczytu dachu,

b) parametry dotyczące linii zabudowy określone zostały w § 6 oraz na rysunkach planów,

c) dopuszcza się przeznaczanie pod zabudowę (w tym utwardzone nawierzchnie, dojścia i dojazdy, parkingi i tarasy) maksymalnie do 40 % powierzchni działek, pozostałą część należy użytkować jako czynną biologicznie (trawniki, zieleni ozdobna, ogrody, itp.).

7. US/1-2 – przeznaczenie podstawowe – tereny usług sportu i rekreacji na wydzielonych działkach, określone jako cele publiczne

1) dopuszczalne kierunki przekształceń:

dnia: 2013-01-29

12. R/1-7 – przeznaczenie podstawowe – tereny rolnicze – uprawy polowe,

- 1) ustala się zakaz lokalizacji wszelkich obiektów kubaturowych,
- 2) dopuszcza się prowadzenie sieci napowietrznej i podziemnej infrastruktury technicznej, stacji transformatorowych, masztów telekomunikacyjnych i elektrowni wiatrowej, zgodnie z obowiązującymi przepisami szczególnymi,
- 3) dopuszcza się utwardzenie dróg dojazdowych wewnętrznych (gospodarczych),
- 4) dopuszcza się zalesienie terenu po spełnieniu wymogów zawartych w przepisach szczególnych.

13. ZC/1 – przeznaczenie podstawowe – cmentarze – cmentarze czynne,

- 1) dopuszcza się ogrodzenie terenu cmentarza ogrodzeniem pełnym o wysokości nie przekraczającej 1,6 m,
- 2) określa się minimalną strefę ochrony sanitarnej od granicy cmentarza w odległości 50 m liczonej od granicy działki.

14. KS/1 – przeznaczenie podstawowe – tereny obsługi urządzeń komunikacji samochodowej: parkingi

- 1) dopuszcza się sytuowanie w obrębie własności urządzeń towarzyszących oraz elementów reklamowych, zgodnie z obowiązującymi przepisami szczególnymi,
- 2) ustala się obowiązek zagospodarowania terenu zielenią ozdobną i izolacyjną,
- 3) lokalne warunki, zasady i standardy kształtowania zabudowy i urządzania terenu:
 - a) obowiązuje nawierzchnia utwardzona,
 - b) dopuszcza się ogrodzenie ażurowe lub z żywopłotu, nie przekraczające wysokości 2 m,
 - c) ustala się zagospodarowanie parkingu zielenią wzdłuż ulic.

15. WS – przeznaczenie podstawowe – tereny wód otwartych i płynących

- 1) dopuszcza się przebudowę, modernizację i realizację nowych urządzeń wodnych, pod warunkiem ich zgodności z obowiązującymi przepisami szczególnymi,
- 2) dopuszcza się dla projektowanych zbiorników retencyjnych ich rekreacyjne użytkowanie, pod warunkiem nie zakłócania ich właściwego funkcjonowania,
- 3) dopuszcza się użytkowanie rekreacyjne.

16. E/1 – przeznaczenie podstawowe – tereny urządzeń elektroenergetycznych – stacje transformatorowe na działkach wydzielonych - użytkowanie zgodnie z przepisami szczególnymi,

- 1) dla stacji transformatorowych dopuszcza się ich usytuowanie na granicy działki,
- 2) docelowa wielkość działek będzie określona na etapie projektowym,
- 3) dopuszcza się lokalizację stacji w odległości do 1,5 m od granic działki, pod warunkiem, że stacja posiada ściany oddzielenia ppoż.,
- 4) linie zabudowy określone w projekcie planu nie obejmują budynków trafostacji.

17. T/1 – przeznaczenie podstawowe - tereny urządzeń telekomunikacji i telefonii,

- 1) dopuszcza się lokalizację masztów telefonicznych, pod warunkiem zachowania zgodności z przepisami szczególnymi.

XII. Wieś Nowa Wieś Mała

1. MN/1-11 – przeznaczenie podstawowe – zabudowa mieszkaniowa jednorodzinna wolno stojąca, szeregowa lub bliźniacza, o niskiej intensywności zabudowy

1) dopuszczalne funkcje towarzyszące – usługi wbudowane w części parterowej, urządzenia towarzyszące, zieleni urządzona, garaże wbudowane oraz obiekty infrastruktury technicznej,

2) dopuszcza się, jako funkcje towarzyszące: garaże i budynki gospodarcze wolno stojące, wbudowane lub dobudowane do budynku, nieprzekraczające 25% powierzchni użytkowej zabudowy działki,

3) zabrania się lokalizowania w granicach działek obiektów i urządzeń usługowych i produkcyjnych zaliczonych zgodnie z przepisami szczególnymi do przedsięwzięć mogących znacząco oddziaływać na środowisko, stwarzających uciążliwość dla mieszkańców i środowiska przyrodniczego oraz wymagających wielokrotnej (ponad 2 kursy w ciągu doby) obsługi transportowej i ciężkiego (ponad 3,5 tony) transportu dostawczego, z wyłączeniem realizacji sieci i urządzeń infrastruktury technicznej oraz dróg (ulic),

4) lokalne warunki, zasady i standardy kształtowania zabudowy i urządzania terenu:

a) wysokość modernizowanej lub nowo realizowanej zabudowy nie może przekroczyć 2 kondygnacji nadziemnych plus poddasze użytkowe lecz nie więcej niż 12 m licząc od poziomu terenu (najniższego) do szczytu kalenicy, zaleca się dachy o symetrycznym układzie połaci (w tym dopuszczalne wielospadowe), o pokryciu dachówką ceramiczną lub innymi materiałami o fakturze dachówkopodobnej,

b) parametry dotyczące linii zabudowy określone zostały w § 6 oraz na rysunkach planów,

c) bryłą budynku należy nawiązać do istniejącej w sąsiedztwie zabudowy o charakterystycznych cechach regionalnych,

d) ustala się, jako obowiązujące stosowanie w modernizowanych i nowo projektowanych budynkach mieszkalnych połaci dachowych o spadkach 30 - 45°, w układzie symetrycznym (dopuszcza się dachy wielospadowe),

e) dopuszcza się stosowanie dachów jednospadowych wyłącznie w budynkach gospodarczych lub towarzyszących,

f) dopuszcza się przeznaczenie pod zabudowę (w tym utwardzone nawierzchnie, dojścia i dojazdy, parkingi i tarasy) maksymalnie do 40% powierzchni działek, pozostałą część należy użytkować jako czynną biologicznie (trawniki, zieleni ozdobna, ogrody, itp.),

g) w przypadku lokalizacji funkcji towarzyszących (usług wbudowanych) ustala się obowiązek wydzielenia w obrębie własności miejsc postojowych dla samochodów użytkowników stałych i przebywających okresowo.

2. MNU/1-2 – przeznaczenie podstawowe – tereny zabudowy mieszkaniowej jednorodzinnej z dopuszczeniem usług:

1) jako funkcję dominującą, podstawową ustala się tereny zabudowy mieszkaniowej jednorodzinnej,

2) dopuszczalne funkcje towarzyszące – usługi wbudowane w części parterowej oraz wolno stojące, urządzenia towarzyszące, zieleni urządzona oraz obiekty infrastruktury technicznej,

3) dopuszcza się, jako funkcje towarzyszące: garaże i budynki gospodarcze wolno stojące, wbudowane lub dobudowane do budynku, nieprzekraczające 25% powierzchni użytkowej zabudowy działki,

4) zabrania się lokalizowania w granicach działek obiektów i urządzeń usługowych i produkcyjnych zaliczonych zgodnie z przepisami szczególnymi do przedsięwzięć mogących znacząco oddziaływać na środowisko, stwarzających uciążliwość dla mieszkańców i środowiska przyrodniczego oraz wymagających wielokrotnej (ponad 2 kursy w ciągu doby) obsługi transportowej i ciężkiego (ponad 3,5 tony) transportu dostawczego, z wyłączeniem realizacji sieci i urządzeń infrastruktury technicznej oraz dróg (ulic),

5) lokalne warunki, zasady i standardy kształtowania zabudowy i urządzania terenu:

dnia: 2013-01-29

§ 6. Zasady modernizacji, rozbudowy i budowy systemów infrastruktury komunikacyjnej:

1. Ustala się linie rozgraniczające przestrzeń publiczną w zakresie komunikacji (drogi wraz z urządzeniami pomocniczymi) i wprowadza się ich następującą klasyfikację funkcjonalną:

1) droga krajowa klasy A - autostrada A4

a) szerokość w liniach rozgraniczających ustala decyzja lokalizacyjna, a w szczególności wskazania załączników graficznych do decyzji,

b) dostępność terenów zainwestowanych poprzez węzły wg decyzji lokalizacyjnej,

c) odległość pomiędzy obiektami budowlanymi, a zewnętrzną krawędzią jezdni nie może być mniejsza niż 30 m na terenie zabudowanym i nie mniejsza niż 50 m poza terenem zabudowanym;

2) rezerwa terenu dla **obwodnic wsi** w ciągu dróg wojewódzkich nr 378, 385 i 401 o parametrach drogi głównej KDG ewentualnie zbiorczej KDZ

a) rezerwa terenu 40 m,

b) obowiązuje bezwzględny zakaz zabudowy wszelkimi obiektami kubaturowymi,

c) do czasu realizacji inwestycji obowiązuje dotychczasowy sposób zagospodarowania terenu,

d) szczegółowy przebieg linii rozgraniczających drogę nastąpi na etapie realizacyjnym,

e) określa się postulowane tereny dla lokalizacji zieleni izolacyjnej o szerokości 20 m po obu stronach drogi, na których dopuszcza się realizację środków ochrony czynnej, np. ekranów akustycznych itp.,

f) planowana szerokość w liniach rozgraniczających = 25 m,

g) planowana szerokość jezdni = 7,0 m,

h) dostępność terenów zainwestowanych poprzez drogi klasy niższej, zgodnie z kategoryzacją dróg publicznych,

i) odległość pomiędzy obiektami budowlanymi, a zewnętrzną krawędzią jezdni nie może być mniejsza niż 10 m na terenie zabudowanym i nie mniejsza niż 25 m poza terenem zabudowanym, dla obiektów budowlanych nie przeznaczonych na stały pobyt ludzi, a uwzględniając zapis ust. 1, lit. e, odległości te wyniosą odpowiednio 30 m i 45 m;

3) **droga wojewódzka nr 378, 385 oraz nr 401** o parametrach drogi głównej KDG, ewentualnie drogi zbiorczej KDZ

a) szerokość w liniach rozgraniczających = 15 - 30 m,

b) szerokość jezdni = 7,0 m,

c) dostępność terenów zainwestowanych poprzez drogi klasy niższej, zgodnie z kategoryzacją dróg publicznych,

d) odległość pomiędzy obiektami budowlanymi a zewnętrzną krawędzią jezdni nie może być mniejsza niż 10 m na terenie zabudowanym i nie mniejsza niż 20 m poza terenem zabudowanym, dla obiektów budowlanych przeznaczonych na stały pobyt ludzi,

e) dla obiektów przeznaczonych na stały pobyt ludzi odległość pomiędzy obiektami budowlanymi, a zewnętrzną krawędzią jezdni nie może być mniejsza niż 10 m na terenie zabudowanym, a poza terenem zabudowanym, nie mniejsza niż 30 m,

f) dopuszcza się ustalenie strefy lokalizacji środków ochrony czynnej przed szkodliwym wpływem ruchu samochodowego pomiędzy linią zabudowy a linią rozgraniczającą drogi, jeśli przekroczone zostaną dopuszczalne normy,

g) wymagana korekta łuków drogi w celu poprawy warunków widoczności i bezpieczeństwa ruchu,

h) lokalizacja sieci uzbrojenia technicznego jedynie w liniach rozgraniczających drogi za zgodą zarządzającego,

i) infrastruktura techniczna niezwiązana z potrzebami zarządzania drogami i potrzebami ruchu drogowego powinna być lokalizowana poza pasem drogowym (w miejscu gdzie istnieje taka możliwość),

j) dopuszcza się poszerzenie linii rozgraniczających drogi, za zgodą właścicieli terenów sąsiednich, jeżeli wymagać tego będzie uzasadniona potrzeba modernizacji, ochrony przed szkodliwym wpływem ruchu lub bezpieczeństwa

k) w przypadku realizacji nowej zabudowy (przede wszystkim mieszkaniowej) należy na etapie projektowym zabezpieczyć obiekt przed negatywnym wpływem hałasu komunikacyjnego;

4) drogi powiatowe, dostępne bez ograniczeń, o parametrach drogi zbiorczej KDZ lub drogi lokalnej KDL

a) szerokość w liniach rozgraniczających = 14 - 20 m,

b) szerokość jezdni = 5,0 - 6,0 m,

c) odległość pomiędzy obiektami budowlanymi, a zewnętrzną krawędzią jezdni nie może być mniejsza niż 8 m na terenie zabudowanym i nie mniejsza niż 20 m poza terenem zabudowanym, chyba, że inaczej wskazują nieprzekraczalne lub obowiązujące linie zabudowy, zaznaczone na rysunku planu, oraz techniczne warunki usytuowania budynków od granicy działki,

d) określa się wymóg ograniczenia liczby zjazdów na drogi powiatowe poprzez zachowanie dotychczasowych podziałów gruntów od strony tej drogi lub ustanowienie takiego podziału aby stworzyć pojedyncze włączenie do drogi powiatowej drogą dojazdową,

e) wymagana korekta łuków drogi w celu poprawy warunków widoczności i bezpieczeństwa ruchu,

f) dopuszcza się wprowadzenie zieleni oraz elementów małej architektury,

g) dopuszcza się organizowanie stanowisk postojowych, sposób ich jest formą organizacji zagospodarowania tymczasowego,

h) dopuszcza się poszerzenie pasa drogowego w liniach rozgraniczających w miejscach projektowanych zatok autobusowych;

5) drogi gminne, dostępne bez ograniczeń, o parametrach drogi dojazdowej KDD ewentualnie drogi lokalnej KDL

a) szerokość w liniach rozgraniczających = 6 - 16 m,

b) szerokość jezdni = 4,0 - 7,0 m,

c) odległość pomiędzy obiektami budowlanymi, a zewnętrzną krawędzią jezdni nie może być mniejsza niż 6 m na terenie zabudowanym i nie mniejsza niż 15 m poza terenem zabudowanym, chyba, że inaczej wskazują nieprzekraczalne lub obowiązujące linie zabudowy, zaznaczone na rysunku planu, oraz techniczne warunki usytuowania budynków od granicy działki,

d) minimalne promienie skrętu = 11 m na łuku zewnętrznym,

e) wymagana korekta łuków drogi w celu poprawy warunków widoczności i bezpieczeństwa ruchu,

f) dopuszcza się wprowadzenie zieleni oraz elementów małej architektury,

g) dopuszcza się organizowanie stanowisk postojowych, sposób ich jest formą organizacji zagospodarowania tymczasowego;

6) KDPj - ciągi pieszo - jezdne, wśród zabudowy mieszkaniowej istniejącej i projektowanej, odpowiadające parametrom dróg pożarowych, utwardzone, przystosowane do przejazdu pojazdów straży pożarnej i obsługi komunalnej

a) szerokość w liniach rozgraniczających = min 5 m,

b) szerokość jezdni utwardzonej = min 3,5 m,

c) minimalne promienie skrętu = 11 m na łuku zewnętrznym;

7) KDx - ciągi piesze i place

a) szerokość w liniach rozgraniczających = min 4 m,

b) minimalne promienie skrętu = 10 m na łuku zewnętrznym.

2. W liniach rozgraniczających dróg i ulic dopuszcza się:

1) umieszczanie zieleni izolacyjnej i ozdobnej,

2) prowadzenie sieci infrastruktury technicznej na warunkach określonych w przepisach szczególnych, w oparciu o sporządzone dokumentacje techniczne uzgodnione z zarządcami dróg,

- 3) lokalizację urządzeń obsługi komunikacji zbiorowej (przystanki, zatoki autobusowe),
- 4) lokalizację nieograniczających bezpieczeństwa ruchu reklam, obiektów małej architektury,
- 5) do czasu realizacji projektowanych odcinków ulic lub poszerzenia do docelowych parametrów istniejących ulic dopuszcza się dotychczasowy sposób zagospodarowania terenów, bez możliwości wprowadzania trwałych obiektów budowlanych, uniemożliwiających docelową realizację ustaleń planu,
- 6) lokalizację ścieżek pieszo - rowerowych.

§ 7. Zasady modernizacji, rozbudowy i budowy systemów infrastruktury technicznej:

1. Docelowo przyjmuje się zasadę, iż wszystkie liniowe elementy infrastruktury technicznej wraz z towarzyszącymi urządzeniami, poza przyłączami do poszczególnych obiektów, powinny być usytuowane pod ziemią (linie elektryczne niskiego i średniego napięcia i telefoniczne wyłącznie kablowe) z wyłączeniem transformacji oraz znajdować się w liniach rozgraniczających dróg i ulic lub innych przestrzeni publicznych. W sytuacjach szczególnie uzasadnionych względami technicznymi, bądź bezpieczeństwa dopuszcza się przeprowadzenie sieci poza układem ulic.

2. Obsługę obszaru objętego planem w zakresie infrastruktury technicznej określa się następująco:

1) **zaopatrzenie w wodę** dla celów bytowych, usługowo - produkcyjnych oraz ochrony przeciwpożarowej – rozdzielczą sieć wodociągową należy prowadzić w terenie zabudowanym lub przewidzianym do zabudowy w liniach rozgraniczających dróg oraz na terenach nieprzewidzianych pod zabudowę, zgodnie z obowiązującymi przepisami szczególnymi, ze szczególnym uwzględnieniem warunków dostępności do wody dla celów przeciwpożarowych,

2) **kanalizacja sanitarna:**

a) realizacja systemem grawitacyjno - tłocznym do istniejącej sieci i urządzeń kanalizacyjnych (przewody prowadzone w liniach rozgraniczających ulic),

b) dopuszcza się prowadzenie krótkich odcinków kanalizacji sanitarnej poza liniami rozgraniczającymi ulic w uzgodnieniu z właścicielami nieruchomości, wymagane jest formalne ustalenie zasad dostępności sieci w sytuacjach awaryjnych lub w celu jej modernizacji,

c) ustala się zakaz lokalizacji bezodpływowych zbiorników na nieczystości płynne (szamb) w zabudowie mieszkalnej, produkcyjnej i usługowej dla terenów skanalizowanych,

3) **kanalizacja deszczowa** - prowadzona w liniach rozgraniczających ulic, odprowadzenie wód opadowych za pomocą istniejących lub projektowanych kolektorów, do istniejących rowów (za zgodą ich zarządcy),

a) bezwzględnie zabrania się wprowadzania nie oczyszczonych ścieków do wód powierzchniowych, podziemnych oraz gruntów,

b) określa się konieczność podczyszczenia wód opadowych z substancji ropopochodnych i innych szkodliwych, pochodzących z terenów, na których może dojść do zanieczyszczenia, przed ich odprowadzeniem do odbiornika, zaś w przypadku zastosowania powierzchni częściowo utwardzonych należy odpowiednio zabezpieczyć środowisko gruntowo - wodne przed infiltracją zanieczyszczeń,

4) **zaopatrzenie w gaz** – siecią rozdzielczą, prowadzoną w liniach rozgraniczających ulic, na terenach przeznaczonych pod zabudowę i użytkowanych rolniczo,

a) dopuszcza się prowadzenie krótkich odcinków sieci gazowej (maksymalnie średniego ciśnienia) poza liniami rozgraniczającymi ulic, w uzgodnieniu z właścicielami nieruchomości, wymagane jest formalne ustalenie zasad dostępności w sytuacjach awaryjnych lub w celu modernizacji sieci,

b) wzdłuż gazociągu wysokiego ciśnienia postuluje się utworzenie obszaru ograniczonego użytkowania o szerokości 70 m (po 35 m od osi linii w obu kierunkach),

c) ustala się postulowaną strefę ochronną od gazociągu wysokiego ciśnienia przebiegającego przez teren opracowania wynoszącą minimum 15 m dla obiektów zabudowań gospodarczych. Lokalizacja ww. obiektów w bezpośrednim sąsiedztwie postulowanej strefy wymaga każdorazowo uzgodnienia z zarządcą sieci,

5) **elektroenergetyka** – zasilanie istniejącą siecią napowietrzną niskiego napięcia,

a) adaptuje się istniejące stacje transformatorowe, z dopuszczeniem możliwości ich modernizacji lub likwidacji,

b) zaleca się kablowanie istniejących odcinków sieci napowietrznych w przypadku kolizji z projektowaną zabudową oraz w rejonach intensywnej istniejącej i projektowanej zabudowy, po uzgodnieniu z zarządcą sieci,

c) ustala się przebiegi lokalnych linii elektroenergetycznych na terenach przewidzianych pod rozwój zabudowy – w liniach rozgraniczających dróg i ulic, oraz poza pasem drogowym,

d) sieci wysokiego napięcia w strefach zabudowy mieszkaniowej jako skablowane,

e) ustala się obowiązek zachowania normatywnych odległości zabudowy od istniejących i projektowanych linii elektroenergetycznych,

f) wzdłuż linii elektroenergetycznej o napięciu 400 kV ustala się postulowaną strefę ochronną o szerokości 90 m (po 45 m od osi linii w obu kierunkach),

g) wzdłuż linii elektroenergetycznej o napięciu 220 kV ustala się postulowaną strefę ochronną o szerokości 70 m (po 35 m od osi linii w obu kierunkach),

h) wzdłuż linii elektroenergetycznej o napięciu 110 kV ustala się postulowaną strefę ochronną o szerokości 47 m (po 23,5 m od osi linii w obu kierunkach),

i) dla stref ochronnych dla linii 400, 220 i 110 kV określa się następujące wymagania:

- zabrania się lokalizacji budynków mieszkalnych i innych (szpitale, internaty, żłobki, przedszkola itp.) przeznaczone na stały pobyt ludzi na czas nie dłuższy niż 8 godzin na dobę,

- dopuszcza się realizację obiektów związanych z działalnością gospodarczą, turystyczną, rekreacyjno - sportową i rolną, w których pobyt nie przekracza 8 godzin na dobę,

6) **telekomunikacja** – kanalizacją kablową prowadzoną w liniach rozgraniczających ulic (w pasie chodnika),

7) **gospodarka odpadami** – stałe odpady bytowo-gospodarcze gromadzone w szczelnych pojemnikach i kontenerach zlokalizowanych przy posesjach, przy zapewnieniu ich systematycznego wywozu na zorganizowane gminne wysypisko odpadów komunalnych. Gospodarka odpadami powinna się odbywać zgodnie z ustawą z dnia 27 kwietnia 2001r. o odpadach (Dz. U. Nr 62, poz. 628 z późn. zm.).

§ 8.1. Na terenie objętym opracowaniem planu ustala się obowiązek zapewnienia funkcjonowania istniejącej sieci drenarskiej.

2. Wzdłuż cieków wodnych ustala się obowiązek zachowania trzech metrów strefy wolnej od zainwestowania i zieleni wysokiej w celu zapewnienia możliwości zapewnienia prac konserwacyjnych odpowiednim służbom melioracyjnym.

§ 9. Zasady ochrony dziedzictwa kulturowego i zasobów oraz dóbr kultury współczesnej:

1. **Ochrona konserwatorska:**

1) **Strefa „A” ścisłej ochrony konserwatorskiej**, obejmuje tereny wokół najbardziej wartościowych historycznie takich obiektów jak: kościół wraz z otoczeniem w Bąkowie, zespół dworsko - folwarczny oraz osobno kościół wraz z otoczeniem

w Jeszkotli, kościół wraz z otoczeniem oraz osobno zespół pałacowo - parkowy w Jędrzejowie, kościół wraz z otoczeniem w Kolnicy, kościół wraz z otoczeniem w Lipowej, kościół wraz z otoczeniem w Lubczy, kościół wraz z otoczeniem w Młodoszowicach, kościół wraz z otoczeniem w Starowicach Dolnych, kościół wraz z otoczeniem w Tarnowie Grodkowskim, kościół wraz z otoczeniem w Wierzbniku, kościół wraz z otoczeniem w Wojsławiu.

2) strefa „B” ochrony konserwatorskiej, obejmuje obszary, w których elementy dawnego układu zachowały się w stosunkowo dobrym stanie, czyli historyczny układ zabudowy wsi Bąków, Gola Grodkowska, Jeszkotle, Jędrzejów, Kolnica, Lipowa, Lubcz, Młodoszowice, Nowa Wieś Mała, Przylesie Dolne, Strzegów, Starowice Dolne, Tarnów Grodkowski, Wierzbnik, Wojsław oraz Wójtowice, dla którego określa się następujące wytyczne:

a) określa się wymóg zachowania zasadniczych elementów historycznego rozplanowania, w tym przede wszystkim układu dróg, podziału działek i sposobu zagospodarowania działek siedliskowych,

b) wymagane jest uzyskanie uzgodnienia WKZ w Opolu zmian rodzaju nawierzchni dróg oraz korekt lub zmian w ich przebiegu,

c) dążyć należy do restauracji i modernizacji technicznej obiektów o wartościach kulturowych z dostosowaniem współczesnej funkcji do wartości obiektów,

d) dążyć należy do dostosowania nowej zabudowy do historycznej kompozycji przestrzennej w zakresie skali i formy bryły zabudowy, przy założeniu harmonijnego współistnienia elementów kompozycji historycznej i współczesnej. W strefie tej należy prowadzić działalność inwestycyjną uwzględniając istniejące już związki przestrzenne i planistyczne,

e) należy konsultować lub uzgadniać z WKZ w Opolu następujące działania inwestycyjne:

- budowa nowych obiektów kubaturowych,
- odwoływania się gabarytami i sposobem kształtowania bryły nowej zabudowy do miejscowej tradycji architektonicznej,
- dopuszcza się trzy kondygnacje z dachami o stromych połaciach, krytych dachówką ceramiczną, ewentualnie z użytkowym poddaszem w dachu, o ile szczegółowe wytyczne nie stanowią inaczej,
- wysokość nowych budynków nie powinna przekraczać wysokości budynków sąsiednich,
- niedopuszczalne jest stosowanie dachów o mijających się połaciach na wysokości kalenicy oraz dachów o asymetrycznym nachyleniu połaci,
- przebudowy, rozbudowy i remonty, a także zmiany funkcji obiektów wpisanych do wykazu zabytków architektury i budownictwa,
- zmian historycznie ukształtowanych wnętrz urbanistycznych i ruralistycznych,
- prowadzenia wszelkich prac ziemnych,

f) postuluje się wprowadzenie zakazu stosowania materiałów współczesnych jak siding, ocieplanie styropianem, gres, stolarka PCV, imitacja typu blachodachówka, gont papowy, płytowe ogrodzenia betonowe, w tym ażurowe,

g) wymaga się zastosowania stonowanej kolorystyki zgodnej z tradycyjnymi tendencjami; w oparciu o tynki mineralne ze szczególnym wskazaniem kolorów pastelowych,

h) postuluje się stosowanie naturalnych, tradycyjnych materiałów budowlanych, tj. łupku, dachówki ceramicznej, stolarki drewnianej,

3) strefa „OW” obserwacji archeologicznej - wyznaczono ją we wsiach Bąków, Kolnica, Lubcz, Starowice Dolne oraz Wojsław:

a) wszystkie działania inwestycyjne uzgadniać należy z odpowiednimi służbami konserwatorskimi, które podejmą decyzję dotyczącą wielkości i trybu badań archeologicznych,

4) obiekty wpisane do rejestru zabytków:

a) obiekty znajdujące się w rejestrze objęte są wszelkimi rygorami prawnymi wynikającymi z treści odpowiednich przepisów szczególnych, w tym przede wszystkim z ustawy z dnia 23 lipca 2003 r. o ochronie zabytków i opiece nad zabytkami,

b) pozwolenia Wojewódzkiego Konserwatora Zabytków w Opolu, w myśl art. 36 ustawy z dnia 23 lipca 2003 r. o ochronie zabytków i opiece nad zabytkami wymaga prowadzenie prac konserwatorskich, restauratorskich lub robót budowlanych przy zabytku wpisanym do rejestru; wykonywanie robót budowlanych w otoczeniu zabytku; prowadzenie badań konserwatorskich zabytku wpisanego do rejestru; prowadzenie badań architektonicznych zabytku wpisanego do rejestru; prowadzenie badań archeologicznych; przemieszczanie zabytku nieruchomego wpisanego do rejestru; trwałe przeniesienie zabytku ruchomego wpisanego do rejestru, z naruszeniem ustalonego tradycją wystroju wnętrza, w którym zabytek ten się znajduje; dokonywanie podziału zabytku nieruchomego wpisanego do rejestru; zmiana przeznaczenia zabytku wpisanego do rejestru lub sposobu korzystania z tego zabytku; umieszczanie na zabytku wpisanym do rejestru urządzeń technicznych, tablic, reklam oraz napisów, z zastrzeżeniem art. 12 ust. 1; podejmowanie innych działań, które mogłyby prowadzić do naruszenia substancji lub zmiany wyglądu zabytku wpisanego do rejestru; poszukiwanie ukrytych lub porzuconych zabytków ruchomych, w tym zabytków archeologicznych, przy użyciu wszelkiego rodzaju działań,

c) wszelkie działania projektowe, remontowe i inwestycyjne związane z wymienionymi poniżej obiektami wymagają wytycznych konserwatorskich oraz pozwolenia Opolskiego Wojewódzkiego Konserwatora Zabytków,

d) każda działalność inwestycyjna na obszarze czy obiekcie wpisanym do rejestru zabytków (np. obszar zespołu pałacowo - parkowego itp.) wymaga pozwolenia OWKZ,

e) tabela:

Nr	Wieś	Obiekt, adres (własność, numer rejestru zabytków)
1.	Bąków	Kościół fil. p.w. św. Katarzyny, poł. XIV, XVI, nr rej. 886/64 z 15.05.1964
2.	Gola Grodkowska	Spichlerz dworski, 1 poł. XIX, nr rej. 890/64 z 18.05.1964
3.	Jeszkotle	Kościół fil. p.w. św. Antoniego Padewskiego, XVI, XIX, nr rej.: 1185/66 z 09.03.1966 Dwór, XIX, nr rej.: 992/65 z 05.05.1965
4.	Jędrzejów	Kościół par.p.w. św. Szymona i Judy, XV, 1725, 1895, nr rej.: 123/54 z 03.09.1954 Cmentarz nr rej.: 279/90 z 05.11.1990 (grobowiec-kapliczka, ogrodzenie z bramką) Zespół pałacowy, II poł. XIX: pałac nr rej.: 2264/91 z 26.03.1991, park nr rej.: R.41/48 z 27.08.1948 oraz 75/83 z 01.08.1983
5.	Kolnica	Kościół par. p.w. św. Wawrzyńca, XIV, XVIII-XIX, nr rej.: 892/64 z 18.05.1964
6.	Lipowa	Kościół par. p.w. św. Marcina, XV/XVI, nr rej.: 139/54 z 13.12.1954 (wypis z księgi rejestru)
7.	Młodoszowice	Kościół fil. p.w. św. Marcina XV/XVI, nr rej.: 1184/66 z 08.03.1966 oraz 887/64 z 18.05.1964
8.	Przylesie Dolne	Kościół fil. p.w. św. Piotra i Pawła, II poł. XV, XIX/XX, nr rej.: 899/64 z 25.05.1964
9.	Starowice Dolne	Zespół dworski XIX, nr rej.: 997/65 z 05.05.1965: dwór, oficyna, park. nr rej.: 61/81 z 15.07.1981
10.	Strzegów	Park, nr rej.: 40/48 z 27.08.1948
11.	Tarnów Grodkowski	Kościół fil. p.w. św. Anny, XV-XIX, nr rej.: 900/64 z 23.05.1964
12.	Wierzbnik	Kościół par. p.w. św. Michała, XIV, 1766, nr rej.: 1158/66 z 17.02.1966 Park dworski, XIX, nr rej.: A-97/84 z 30.01.1984
13.	Wojsław	Kościół fil. p.w. Wszystkich Świętych, XVI-XVIII, nr rej.: 1159/66 z 17.02.1966 i z 19.04.1972 Ogrodzenie z bramkami, nr rej.: j.w.

dnia: 2013-01-29

- wszelka zabudowa oraz prowadzenie robót i czynności na obszarach bezpośredniego zagrożenia wylewami, które mogłyby utrudnić ochronę przed wylewami oraz wpłynąć na pogorszenie jakości wód, wymagają przed uzyskaniem pozwolenia wodnoprawnego uzgodnienia z właściwymi organami gospodarki wodnej i ochrony środowiska.

4. Pomniki przyrody nieożywionej:

1) określa się ochronę następujących pomników przyrody nieożywionej:

- a) dąb szypułkowy - Jędrzejów las - nr rejestru 301,
- b) miłorząb dwukopłowy - Wierzbnik - nr rejestru 599,
- c) platan klonolistny - Wierzbnik - nr rejestru 600,

5. Pozostałe ustalenia:

1) wszelka działalność w obrębie terenu objętego planem winna respektować obowiązujące przepisy szczególne dotyczące ochrony i kształtowania środowiska,

2) bezwzględnie zabrania się wprowadzania nieoczyszczonych ścieków do wód powierzchniowych, podziemnych oraz gruntów,

3) uciążliwość prowadzonej działalności w zakresie emisji hałasu, wibracji, zanieczyszczeń powietrza, substancji złotonnych oraz niejonizującego promieniowania elektromagnetycznego, nie może powodować przekroczenia granic własności terenu, na jakim jest lokalizowana,

4) dla przedsięwzięć mogących znacząco oddziaływać na środowisko wymagane jest przeprowadzenie postępowania w sprawie oceny oddziaływania na środowisko,

5) postuluje się wprowadzenie zakazu lokalizowania w granicach działek obiektów i urządzeń usługowych i produkcyjnych zaliczonych zgodnie z przepisami szczególnymi do przedsięwzięć mogących znacząco oddziaływać na środowisko, stwarzających uciążliwości dla mieszkańców i środowiska przyrodniczego oraz wymagających wielokrotnej (ponad 4 kursy w ciągu doby) obsługi transportowej i ciężkiego (ponad 3,5 tony) transportu dostawczego, z wyłączeniem realizacji sieci i urządzeń infrastruktury technicznej oraz dróg (ulic),

6) na terenie objętym planem dopuszcza się wszelkie działania na rzecz poprawy stanu środowiska niezależnie od tego czy są one bezpośrednio związane z ustaloną funkcją terenu.

§ 11. Sposoby i terminy tymczasowego urządzania i użytkowania terenów:

Do czasu realizacji ustaleń planu pozostawia się dotychczasowe użytkowanie terenów.

§ 12. Wymagania wynikające z potrzeb kształtowania przestrzeni publicznych:

1. Na terenie opracowania planu określa się następujące obszary przestrzeni publicznych:

1) tereny dróg publicznych oznaczonych na rysunku symbolami: KDx, KDPJ, KDD, KDL, KDZ, KDG.

2. Ustala się następujące zasady kształtowania przestrzeni publicznych, o których mowa w ust. 1:

1) lokalizację wszelkich obiektów niebędących technicznymi elementami wyposażenia pasa drogowego, w szczególności pasów zieleni izolacyjnej, obiektów małej architektury, elementów reklamowych i informacyjnych oraz urządzeń technicznych należy uzgadniać z właściwym zarządcą drogi.

§ 13. Szczegółowe zasady i warunki scalania nieruchomości i podziału nieruchomości objętych planem miejscowym:

1. Nie przewiduje się terenów objętych postępowaniem scalania nieruchomości w ramach planu miejscowego.

2. Granice nowych podziałów geodezyjnych, dopuszcza się z zastrzeżeniem zachowania minimalnej szerokości frontu działki budowlanej (mierzonej w linii zabudowy):

- a) w zabudowie oznaczonej symbolem MN = 20 m,
- b) w zabudowie oznaczonej symbolem MNU = 24 m.

3. Ustala się minimalne powierzchnie nowo wydzielanych działek budowlanych:

- a) w zabudowie oznaczonej symbolem MN:
wolno stojącej = 800 m²,
bliźniaczej = 700 m²,
szeregowej = 500 m²,
b) w zabudowie oznaczonej symbolem MU = 1000 m²,
c) w zabudowie oznaczonej symbolem MNU = 1200 m²,
d) w zabudowie oznaczonej symbolem RM = 1500 m².

4. Jedynie w uzasadnionych przypadkach dopuszcza się wprowadzenie podziału innego niż według wytycznych określonych w ust. 2.

§ 14. Stawki procentowe, na podstawie których ustala się opłatę, o której mowa w art. 36 ust. 4.

Ustala się stawkę procentową służącą naliczaniu opłaty, o której mowa w art. 36 ust. 4 ustawy z dnia 27 marca 2003 r. o planowaniu i zagospodarowaniu przestrzennym (Dz. U. Nr 80, poz. 717 z późn. zm.) w wysokości 20%.

§ 15.1) W granicach określonych w § 1 podtrzymane zostają ustalenia:

a) zmiany miejscowego planu ogólnego zagospodarowania przestrzennego Gminy Grodków - uchwała Nr XVII/176/01 z dnia 28 lutego 2001 r. oraz Nr XXIII/250/02 z dnia 27 lutego 2002 r.,

b) zmiany miejscowego planu szczegółowego zagospodarowania przestrzennego miasta budownictwa mieszkaniowego jednorodzinnego w rejonie ulicy Traugutta w Grodkowie i Tarnowie Grodkowskim w granicach uchwały Nr XIX/197/01 z dnia 27 czerwca 2001 r. oraz Nr XXIII/248/02 z dnia 27 lutego 2002 r.,

c) miejscowego planu zagospodarowania przestrzennego terenu aktywizacji gospodarczej przeznaczonego na cele przemysłowo - składowo - usługowe w rejonie węzła autostradowego „Przylesie” we wsi Młodoszowice w granicach uchwały Nr XIX/196/2001 z dnia 27 czerwca 2001 r. oraz Nr XXIII/249/2002 z dnia 27 lutego 2002 r.,

d) zmiany miejscowego planu zagospodarowania przestrzennego terenu aktywizacji gospodarczej przeznaczonego na cele przemysłowo - składowo - usługowe w rejonie węzła autostradowego „Przylesie” we wsi Młodoszowice - tereny obsługi komunikacji i ruchu turystycznego w granicach uchwały Nr XXX/18/2002 z dnia 30 grudnia 2002 r.,

e) zmiany miejscowego planu ogólnego zagospodarowania przestrzennego Gminy Grodków - wieś Kolnica - tereny usługowo - mieszkaniowe i tereny obsługi komunikacji oraz wieś Jeszkotle - tereny sportowo - rekreacyjne w granicach uchwały Nr XXX/19/02 z dnia 30 grudnia 2002 r.

§ 16. Wykonanie niniejszej uchwały powierza się Burmistrzowi Grodkowa.

§ 17. Niniejsza uchwała wchodzi w życie po upływie 30 dni od daty ogłoszenia w Dzienniku Urzędowym Województwa Opolskiego.

Przewodniczący Rady
Karol Grzybowski

dnia: 2013-01-29

Poz. 245-246

2. Załącznik nr 2 do niniejszej uchwały stanowi rozstrzygnięcie dotyczące sposobu rozpatrzenia uwag wniesionych do projektu planu w czasie wyłożenia do publicznego wglądu.

§ 3. Ustalenia graficzne rysunków planu pozostają bez zmian.

§ 4. Niniejsza uchwała stanowi wraz z tekstem uchwały Nr XXXV/375/06 z dnia 27 września 2006 r. jednolicie obowiązujący przepis prawa miejscowego.

§ 5. Wykonanie uchwały powierza się Burmistrzowi Grodkowa.

§ 6. Uchwała wchodzi w życie po upływie 30 dni od dnia jej ogłoszenia w Dzienniku Urzędowym Województwa Opolskiego.

Przewodniczący Rady
Karol Grzybowski

Załącznik nr 1
do uchwały Nr XXV/262/08
Rady Miejskiej w Grodkowie
z dnia 30 grudnia 2008 r.

Rozstrzygnięcie o sposobie realizacji, zapisanych w planie, inwestycji w zakresie infrastruktury technicznej

należącej do zadań własnych gminy oraz zasadach ich finansowania

Rozstrzygnięcia dokonano na podstawie art. 20 ust. 1 ustawy z dnia 27 marca 2003 r. o planowaniu i zagospodarowaniu przestrzennym (Dz. U. 80, poz. 717, z późn. zm.) w taki sposób, że pozostawiono jako obowiązujące i niezmienione ustalenia zawarte w „Załączniku Nr 5” do uchwały Nr XXXV/375/06 Rady Miejskiej w Grodkowie z dnia 27 września 2006 r. w sprawie miejscowego planu zagospodarowania przestrzennego miasta Grodków.

Załącznik nr 2
do uchwały Nr XXV/262/08
Rady Miejskiej w Grodkowie
z dnia 30 grudnia 2008 r.

Rozstrzygnięcie o sposobie rozpatrzenia uwag złożonych do projektu zmiany w uchwale Rady Miejskiej w Grodkowie Nr XXXV/375/06 z dnia 27 września 2006 r. w sprawie miejscowego planu zagospodarowania przestrzennego miasta Grodków

Do projektu zmiany w uchwale Rady Miejskiej w Grodkowie Nr XXXV/375/06 z dnia 27 września 2006 r. w sprawie miejscowego planu zagospodarowania przestrzennego miasta Grodków nie wniesiono żadnych uwag w związku z powyższym rozstrzygnięcia nie dokonuje się.

246

UCHWAŁA Nr XXV/263/08 RADY MIEJSKIEJ W GRODKOWIE

z dnia 30 grudnia 2008 r.

zmieniająca uchwałę w sprawie miejscowego planu zagospodarowania przestrzennego niektórych miejscowości Gminy Grodków

Na podstawie art. 18 ust. 2 pkt 5 ustawy z dnia 8 marca 1990 r. o samorządzie gminnym (Dz. U. z 2001 r. Nr 142, poz. 1591, z 2002 r. Nr 23, poz. 220, Nr 62, poz. 558, Nr 113, poz. 984, Nr 153, poz. 1271, Nr 214, poz. 1806, z 2003 r. Nr 80, poz. 717, Nr 162, poz. 1568, z 2004 r. Nr 102, poz. 1055, Nr 116, poz. 1203, Nr 167, poz. 1759, z 2005 r. Nr 172, poz. 1441, Nr 175, poz. 1457, z 2006 r. Nr 17, poz. 128, Nr 181, poz. 1337, z 2007 r. Nr 48, poz. 327, Nr 138, poz. 974, Nr 173, poz. 1218, z 2008 r. Nr 180, poz. 1111), art. 20 ustawy z dnia 27 marca 2003 r. o planowaniu i zagospodarowaniu przestrzennym (Dz. U. z 2003 r. Nr 80, poz. 717, z 2004 r. Nr 6, poz. 41, Nr 141, poz. 1492, z 2005 r. Nr 113, poz. 954, Nr 130, poz. 1087, z 2006 r. Nr 45, poz. 319, Nr 225, poz. 1635, z 2007 r. Nr 127, poz.

880, z 2008 r. Nr 199, poz. 1227), po zbadaniu zgodności ze Studium uwarunkowań i kierunków zagospodarowania przestrzennego Gminy Grodków, Rada Miejska w Grodkowie uchwala, co następuje:

§ 1. W uchwale Rady Miejskiej w Grodkowie Nr XXXV/376/06 z dnia 27 września 2006 r. w sprawie miejscowego planu zagospodarowania przestrzennego niektórych miejscowości Gminy Grodków wprowadza się następujące zmiany:

1. W § 3:

1) w ust. 1 pkt 8 otrzymuje brzmienie:

„8) liniach zabudowy obowiązujących – należy przez to rozumieć linię określającą usytuowanie podstawowej bryły budynku; linię tą przekroczyć mogą wysunięte

dnia: 2013-01-29

zadaszenia, przedsionki wejściowe, balkony, schody, wykusze itp.,

2) w ust. 1 pkt 9 otrzymuje brzmienie:

„9) **liniach zabudowy nieprzekraczalnych** – należy przez to rozumieć linię, której żaden element zabudowy nie może przekroczyć,”

3) w ust. 1 pkt 10 otrzymuje brzmienie:

„10) **usługach** – należy przez to rozumieć:

a) usługi publiczne – funkcje terenów i obiektów realizowane całkowicie lub z przewagą funduszy publicznych we wszelkich dziedzinach o charakterze ogólnospołecznym, realizowanych w ramach działań własnych przez samorząd lokalny oraz w ramach zadań zleconych lub wprowadzonych w drodze negocjacji przez administrację rządową (np. świetlice, itp. funkcje),

b) usługi inne – należy przez to rozumieć m.in.: policję, straż pożarną, zakłady karne, pocztę,

c) funkcje terenów i obiektów realizowane całkowicie lub z przewagą funduszy niepublicznych we wszelkich dziedzinach działalności gospodarczej, pod warunkiem niepowodowania negatywnego oddziaływania - zakłóceń środowiska oraz konfliktów sąsiedzkich,”

4) w ust. 1 skreśla się punkty: 11, 12, 13,

5) w ust. 1 pkt 18 otrzymuje brzmienie:

„18) **modernizacji** – należy przez to rozumieć: przebudowę, odbudowę, nadbudowę, rozbudowę oraz remont obiektu polegający na poszerzeniu zakresu typowych prac remontowych, tj. podniesienie standardu technicznego obiektu poprzez zastosowanie nowych technologii i materiałów,”

6) w ust. 1 w pkt 19 kropkę zastępuje się przecinkiem i dodaje się pkt 20 w brzmieniu:

„20) **dachach o połaciach symetrycznych** – należy przez to rozumieć dachy wielospadowe, dwuspadowe i dwuspadowe z naczółkami, założone na zasadniczej bryle budynku, o jednakowych kątach nachylenia głównych połaci dachowych, zbiegających się w jednej enicy.”

2. W § 5:

1) w dziale I „**Tereny niezainwestowane** w skali 1:5000”:

a) tytuł ust. 1 otrzymuje brzmienie:

„1. **ZL/1-135** – przeznaczenie podstawowe – **tereny lasów**, istniejące oraz przewidziane do zalesienia”,

b) tytuł ust. 2 otrzymuje brzmienie:

„2. **ZLd/1-30** – przeznaczenie podstawowe – **tereny lasów**, przewidziane do zalesienia oraz istniejące”,

c) w ust. 3 pkt 1 otrzymuje brzmienie:

„1) ustala się zakaz lokalizacji wszelkich obiektów kubaturowych; dopuszcza się lokalizację budowli służących produkcji rolniczej,”

d) w ust. 3 pkt 3 otrzymuje brzmienie:

„3) dopuszcza się: wydzielanie nowych, budowę, remont i przebudowę dróg dojazdowych do gruntów rolnych oraz likwidację istniejących, z zachowaniem warunku dostępności komunikacyjnej do terenów,”

e) w ust. 3 w pkt 4 kropkę zastępuje się przecinkiem i dodaje się pkt 5 w brzmieniu:

„5) dopuszcza się przeznaczenie działek nr nr: 233/1, 233/2 w Tarnowie Grodkowskim - na terenie R/2 na cele ogrodników działkowych,”

f) w ust. 3 dodaje się pkt 6 w brzmieniu:

„6) na terenie R/3 na działce 7/1 w Jęszkottlach (w ramach posiadanych zgód na przeznaczenie na cele nierolnicze) dopuszcza się zabudowę według parametrów określonych dla funkcji MNU,”

g) w ust. 3 dodaje się pkt 7 w brzmieniu:

„7) na terenie R/7 - na działce nr 9/1 w Wójtowicach dopuszcza się zabudowę według parametrów określonych dla funkcji MNU,”

h) w ust. 3 dodaje się pkt 8 w brzmieniu:

„8) na terenie R/19 - na działce nr 131 w Lipowej dopuszcza się zabudowę według parametrów określonych dla funkcji RM, MNU,”

i) w ust. 3 dodaje się pkt 9 w brzmieniu:

„9) na terenie R/24 - na działce nr 25 w Nowej Wsi Małej dopuszcza się zabudowę według parametrów określonych dla funkcji MW, U; na działce nr 24 w Nowej Wsi Małej dopuszcza się ciąg pieszo - jezdny,”

j) w ust. 3 dodaje się pkt 10 w brzmieniu:

„10) na terenie R/36 - na działce nr 119 w Przylesiu Dolnym dopuszcza się zabudowę według parametrów określonych dla funkcji RM,”

2) w dziale II „**Wieś Tarnów Grodkowski**”:

a) w ust. 1 w pkt 4 lit. b otrzymuje brzmienie:

„b) parametry dotyczące linii zabudowy określone zostały w § 6,”

b) w ust. 2 pkt 3 otrzymuje brzmienie:

„3) dopuszcza się jako funkcje towarzyszące: garaże i budynki gospodarcze wolnostojące, wbudowane lub dobudowane do budynku,”

c) w ust. 2 w pkt 5 lit. b otrzymuje brzmienie:

„b) parametry dotyczące linii zabudowy określone zostały w § 6,”

d) w ust. 2 w pkt 5 lit. f otrzymuje brzmienie:

„f) dopuszcza się przeznaczenie pod zabudowę do 100% powierzchni działki,”

e) tytuł ust. 3 otrzymuje brzmienie:

„3. **RM/1-2** - przeznaczenie podstawowe:
- **tereny zabudowy zagrodowej w gospodarstwach rolnych, hodowlanych i ogrodniczych,**

- **zabudowy według parametrów określonych dla funkcji MNU (w ramach posiadanych zgód na przeznaczenie na cele nierolnicze),**

f) w ust. 3 w pkt 4 lit. a otrzymuje brzmienie:

„a) parametry dotyczące linii zabudowy określone zostały w § 6,”

g) w ust. 4 w pkt 4 lit. b otrzymuje brzmienie:

„b) parametry dotyczące linii zabudowy określone zostały w § 6,”

h) w ust. 5 w pkt 3 lit. b otrzymuje brzmienie:

„b) parametry dotyczące linii zabudowy określone zostały w § 6,”

i) w ust. 5 w pkt 3 w lit. c kropkę zastępuje się przecinkiem i dodaje się pkt 4 w brzmieniu:

dnia: 2015-01-29

„1) ustala się zakaz lokalizacji wszelkich obiektów kubaturowych; dopuszcza się lokalizację budowli służących produkcji rolniczej,”

l) w ust. 9 pkt 3 otrzymuje brzmienie:

„3) dopuszcza się: wydzielanie nowych, budowę, remont i przebudowę dróg dojazdowych do gruntów rolnych oraz likwidację istniejących, z zachowaniem warunku dostępności komunikacyjnej do terenów,”

17) w dziale XVII „Wieś Starowice Dolne”:

a) w ust. 1 w pkt 4 lit. b otrzymuje brzmienie:

„b) parametry dotyczące linii zabudowy określone zostały w § 6,”

b) w ust. 2 w pkt 5 lit. b otrzymuje brzmienie:

„b) parametry dotyczące linii zabudowy określone zostały w § 6,”

c) tytuł ust. 3 otrzymuje brzmienie:

„3. RM/1-20 - przeznaczenie podstawowe - tereny zabudowy zagrodowej w gospodarstwach rolnych, hodowlanych i ogrodniczych lub zabudowy według arametrów określonych dla funkcji MNU,”

d) w ust. 3 w pkt 4 lit. a otrzymuje brzmienie:

„a) parametry dotyczące linii zabudowy określone zostały w § 6,”

e) w ust. 4 w pkt 4 lit. b otrzymuje brzmienie:

„b) parametry dotyczące linii zabudowy określone zostały w § 6,”

f) w ust. 5 pkt 3 otrzymuje brzmienie:

„3) parametry dotyczące linii zabudowy określone zostały w § 6,”

g) w ust. 6 w pkt 2 lit. b otrzymuje brzmienie:

„b) parametry dotyczące linii zabudowy określone zostały w § 6,”

h) w ust. 8 w pkt 2 lit. c otrzymuje brzmienie:

„c) parametry dotyczące linii zabudowy określone zostały w § 6,”

i) w ust. 9 pkt 1 otrzymuje brzmienie:

„1) ustala się zakaz lokalizacji wszelkich obiektów kubaturowych; dopuszcza się lokalizację budowli służących produkcji rolniczej,”

j) w ust. 9 pkt 3 otrzymuje brzmienie:

„3) dopuszcza się: wydzielanie nowych, budowę, remont i przebudowę dróg dojazdowych do gruntów rolnych oraz likwidację istniejących, z zachowaniem warunku dostępności komunikacyjnej do terenów,”

3. W § 6:

1) w ust. 1 w pkt 3 lit. d otrzymuje brzmienie:

„d) dla linii zabudowy wrysowanych na rysunku planu jako nieprzekraczalne i obowiązujące oraz dla działek, gdzie nie są wrysowane linie zabudowy, określa się odległość pomiędzy obiektami budowlanymi, a zewnętrzną krawędzią jezdni zgodnie z przepisami szczególnymi i odrębnymi lub w historycznie ukształtowanych liniach zabudowy,”

2) w ust. 1 w pkt 3 lit. e otrzymuje brzmienie:

„e) dla istniejących budynków zlokalizowanych w odległości mniejszej niż odległości określone powyżej, dopuszcza się nieprzekraczalną linię zabudowy w licu frontowej ściany budynku,”

3) w ust. 1 w pkt 4 lit. c otrzymuje brzmienie:

„c) dla linii zabudowy wrysowanych na rysunku planu jako nieprzekraczalne i obowiązujące oraz dla działek, gdzie nie są wrysowane linie zabudowy, określa się odległość pomiędzy obiektami budowlanymi, a zewnętrzną krawędzią jezdni zgodnie z przepisami szczególnymi i odrębnymi lub w historycznie ukształtowanych liniach zabudowy; dla istniejących budynków zlokalizowanych w odległości mniejszej niż odległości określone powyżej, dopuszcza się nieprzekraczalną linię zabudowy w licu frontowej ściany budynku,”

4) w ust. 1 w pkt 4 w lit. h średnik zastępuje się przecinkiem i dodaje się lit. i w brzmieniu:

„i) na terenie KDZ w Tarnowie Grodkowskim (wzdłuż terenu ZI/1 do terenu MNU/6) wprowadza się odpowiednio funkcje:

- na działkach nr nr: 133/10, 133/11, 133/12, 137/3, 217/2, 218, 219/1, 219/2, 220/1, 220/3, 220/4, 221, 222/2, 223, 224/2 – MNU,

- na działkach nr nr: 138 – ZP/4,

- na działkach nr nr: 282, 290 – KDD,

- na działce nr 140 – U/4,

- na działce nr 288 – WS,”

5) w ust. 1 w pkt 5 lit. c otrzymuje brzmienie:

„c) dla linii zabudowy wrysowanych na rysunku planu jako nieprzekraczalne i obowiązujące oraz dla działek, gdzie nie są wrysowane linie zabudowy, określa się odległość pomiędzy obiektami budowlanymi, a zewnętrzną krawędzią jezdni zgodnie z przepisami szczególnymi i odrębnymi lub w historycznie ukształtowanych liniach zabudowy; dla istniejących budynków zlokalizowanych w odległości mniejszej niż odległości określone powyżej, dopuszcza się nieprzekraczalną linię zabudowy w licu frontowej ściany budynku,”

6) w ust. 1 w pkt 6 w lit. c średnik zastępuje się przecinkiem i dodaje się lit. d w brzmieniu:

„d) dla linii zabudowy wrysowanych na rysunku planu jako nieprzekraczalne i obowiązujące oraz dla działek, gdzie nie są wrysowane linie zabudowy, określa się odległość pomiędzy obiektami budowlanymi, a zewnętrzną krawędzią jezdni zgodnie z przepisami szczególnymi i odrębnymi lub w historycznie ukształtowanych liniach zabudowy; dla istniejących budynków zlokalizowanych w odległości mniejszej niż odległości określone powyżej, dopuszcza się nieprzekraczalną linię zabudowy w licu frontowej ściany budynku,”

7) w ust. 1 w pkt 6 dodaje się lit. e w brzmieniu:

„e) na działkach nr nr: 222/2, 223, 224/2, 315 w Tarnowie Grodkowskim wprowadza się funkcję MNU; 286 w Tarnowie Grodkowskim – KDPJ,”

8) w ust. 1 w pkt 7 w lit. b kropkę zastępuje się przecinkiem i dodaje się lit. c w brzmieniu:

„c) dla linii zabudowy wrysowanych na rysunku planu jako nieprzekraczalne i obowiązujące oraz dla działek, gdzie nie są wrysowane linie zabudowy, określa się odległość pomiędzy obiektami budowlanymi, a zewnętrzną krawędzią jezdni zgodnie z przepisami szczególnymi i odrębnymi lub w historycznie ukształtowa-

nych liniach zabudowy; dla istniejących budynków zlokalizowanych w odległości mniejszej niż odległości określone powyżej, dopuszcza się nieprzekraczalną linię zabudowy w licu frontowej ściany budynku.”.

4. W § 13:

1) § 13 otrzymuje brzmienie:

„§ 13. Szczegółowe zasady i warunki scalania nieruchomości i podziału nieruchomości objętych planem miejscowym:

1. Nie przewiduje się terenów objętych postępowaniem scalania nieruchomości w ramach planu miejscowego.

2. Granice nowych podziałów geodezyjnych, dopuszcza się z zastrzeżeniem zachowania minimalnej szerokości frontu działki budowlanej (mierzonej w linii zabudowy):

- a) w zabudowie oznaczonej symbolem MN = 18 m,
- b) w zabudowie oznaczonej symbolem MNU = 20 m.

3. Ustala się minimalne powierzchnie nowo wydzielonych działek budowlanych:

- a) w zabudowie oznaczonej symbolem MN:
 - wolnostojącej = 450 m²,
 - bliźniaczej = 400 m²,
 - szeregowej = 300 m²,
- b) w zabudowie oznaczonej symbolem MU = 450 m²,
- c) w zabudowie oznaczonej symbolem MNU = 600 m²,
- d) w zabudowie oznaczonej symbolem RM = 600 m².

4. Jedynie w uzasadnionych przypadkach dopuszcza się wprowadzenie podziału innego niż według wytycznych określonych w ust. 2 i ust. 3.”.

§ 2.1. Załącznik nr 1 do niniejszej uchwały stanowi rozstrzygnięcie o sposobie realizacji zapisanych w planie inwestycji z zakresu infrastruktury technicznej należących do zadań własnych gminy.

2. Załącznik nr 2 do niniejszej uchwały stanowi rozstrzygnięcie dotyczące sposobu rozpatrzenia uwag wniesionych do projektu planu w czasie wyłożenia do publicznego wglądu.

§ 3. Ustalenia graficzne rysunków planów pozostają bez zmian.

§ 4. Niniejsza uchwała stanowi wraz z tekstem uchwały Nr XXXV/376/06 z dnia 27 września 2006 r. jednolicie obowiązujący przepis prawa miejscowego.

§ 5. Wykonanie uchwały powierza się Burmistrzowi Grodkowa.

§ 6. Uchwała wchodzi w życie po upływie 30 dni od dnia jej ogłoszenia w Dzienniku Urzędowym Województwa Opolskiego.

mgr inż. Mirosława Koprowska
KIEROWNIK WYDZIAŁU INWESTYCYJ
I GOSPODARKI PRZESTRZENI
Przewodniczący Rady
Karol Grzybowski

Załącznik nr 1
do uchwały Nr XXV/263/08
Rady Miejskiej w Grodkowie
z dnia 30 grudnia 2008 r.

Rozstrzygnięcie o sposobie realizacji, zapisanych w planie, inwestycji w zakresie infrastruktury technicznej należącej do zadań własnych gminy oraz zasadach ich finansowania

Rozstrzygnięcia dokonano na podstawie art. 20 ust. 1 ustawy z dnia 27 marca 2003 r. o planowaniu i zagospodarowaniu przestrzennym (Dz. U. 80, poz. 717, z późn. zm.) w taki sposób, że pozostawiono jako obowiązujące i niezmienione ustalenia zawarte w „Załączniku nr 18” do uchwały Nr XXXV/376/06 Rady Miejskiej w Grodkowie z dnia 27 września 2006 r. w sprawie miejscowego planu zagospodarowania przestrzennego niektórych miejscowości Gminy Grodków.

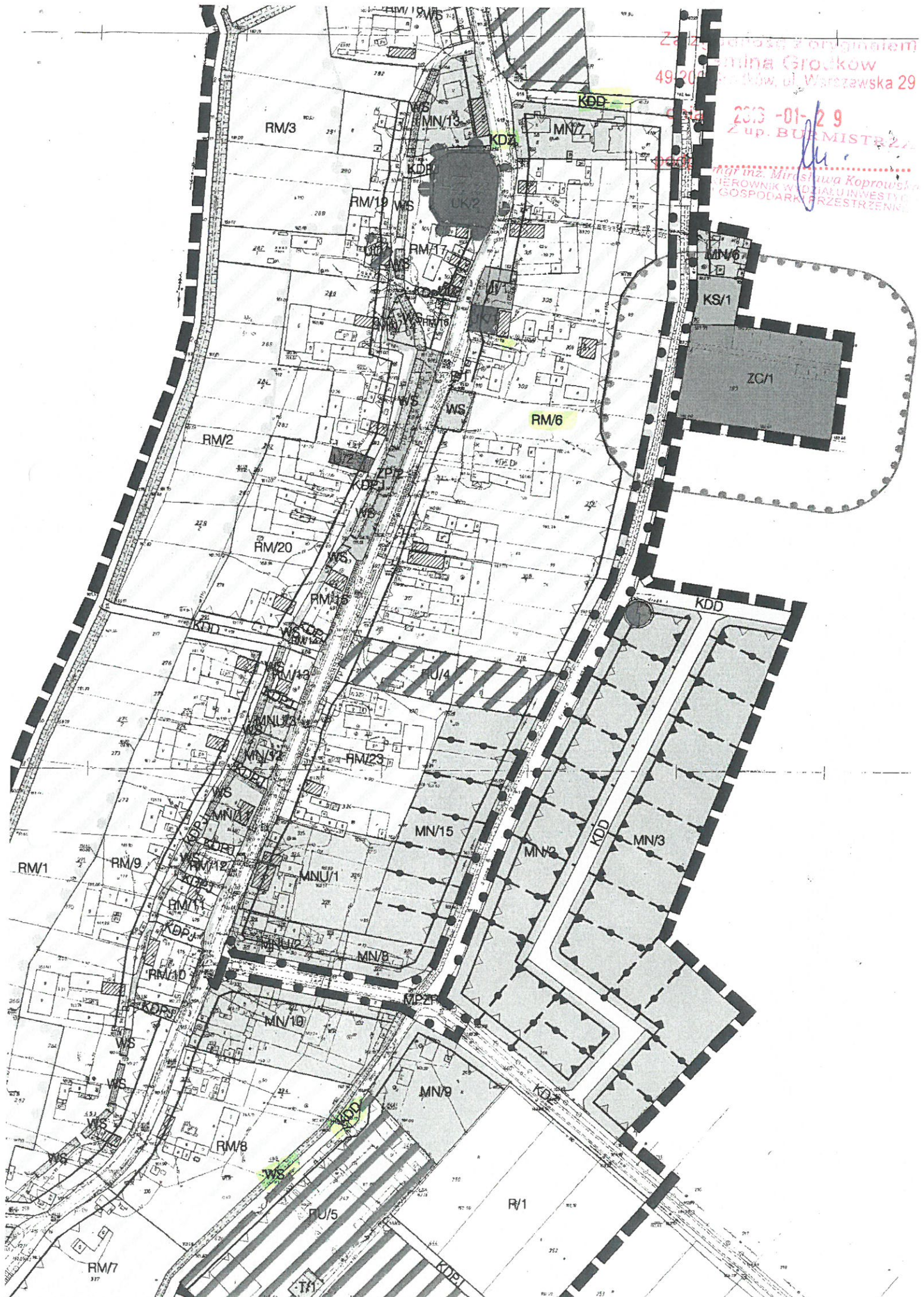
Załącznik nr 2
do uchwały Nr XXV/263/08
Rady Miejskiej w Grodkowie
z dnia 30 grudnia 2008 r.

Rozstrzygnięcie o sposobie rozpatrzenia uwag złożonych do projektu zmiany w uchwale Rady Miejskiej w Grodkowie Nr XXXV/376/06 z dnia 27 września 2006 r. w sprawie miejscowego planu zagospodarowania przestrzennego niektórych miejscowości Gminy Grodków

Do projektu zmiany w uchwale Rady Miejskiej w Grodkowie Nr XXXV/376/06 z dnia 27 września 2006 r. w sprawie miejscowego planu zagospodarowania przestrzennego niektórych miejscowości Gminy Grodków nie wniesiono żadnych uwag, w związku z powyższym rozstrzygnięcia nie dokonuje się.

2 up. BURMISTRZ

mgr inż. Mirosława Koprowska
KIEROWNIK WYDZIAŁU INWESTYCJI
I GOSPODARKI PRZESTRZENNEJ



dnia: 2013-01-29

Z up. BURMISTRZA

mgr inż. Katarzyna Koprowska
dyplomowany inżynier inwestycji
GOSPODARKI PRZESTRZENNEJ

Wyrys ze studium uwarunkowań i kierunków zagospodarowania przestrzennego gminy Grodków

LEGENDA:

OZNACZENIA OGÓLNE:

	Granica opracowania miejscowego planu zagospodarowania przestrzennego
	Granica za inwestowania urbanistycznego wsi

USTALENIA REGULACYJNE

	Linie rozgraniczające tereny o różnym przeznaczeniu lub różnych zasadach zagospodarowania
	Obowiązujące linie zabudowy
	Nieprzekraczalne linie zabudowy
	Proponowany podział na działki budowlane

USTALENIA FUNKCYJNALNE:

Tereny zabudowy mieszkaniowej

	Tereny zabudowy mieszkaniowej jednorodzinnej
	Tereny zabudowy mieszkaniowej jednorodzinnej z dopuszczeniem usług
	Tereny zabudowy mieszkaniowej wielorodzinnej

Tereny użytkowane rolniczo

	Tereny rolnicze
	Tereny obsługi produkcji w gospodarstwach rolnych, hodowlanych, ogrodnictwa
	Tereny zabudowy zagrodowej

Tereny zabudowy usługowej

	Tereny usług
	Tereny obiektów sakralnych i kultury
	Tereny usług oświaty
	Tereny usług sportu i rekreacji
	Tereny usług innych

Tereny zieleni i wód powierzchniowych

	Tereny zieleni urządzonej
	Tereny cmentarzy
	Granica strefy ochrony sanitarnej od cmentarza
	Tereny wód olwatrzonych i płynących

Tereny komunikacji

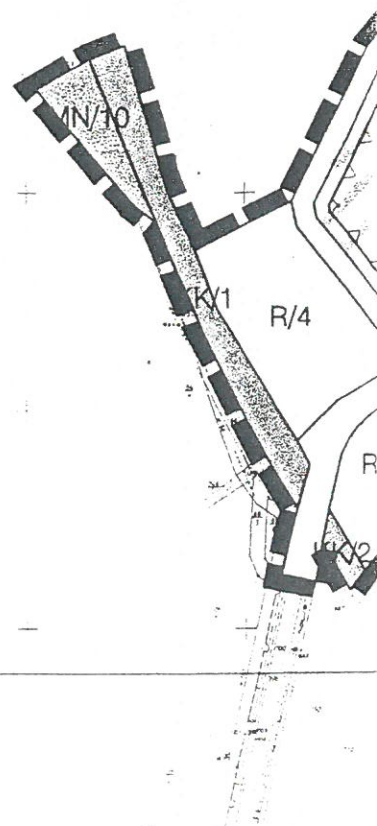
	Tereny komunikacji kolejowej
	Tereny dróg publicznych - klasy zbiorczej
	Tereny dróg publicznych - klasy dojazdowej
	Tereny dróg publicznych - ciągi pieszo - jezdne
	Tereny obsługi urządzeń komunikacji samochodowej

Tereny infrastruktury technicznej

	Projektowane lokalizacje stacji transformatorowych
	Tereny urządzeń elektroenergetycznych
	Elementy ochrony dziedzictwa kulturowego

Strefa 'A' ścisłej ochrony konserwatorskiej

	Strefa 'B' ochrony konserwatorskiej
	Strefa 'OW' obserwacji archeologicznej
	Obiekty wpisane do rejestru zabytków
	Obiekty wpisane do ewidencji zabytków



237

dnia: 2001-01-29

Uchwała Nr XVII/176/2001
Rady Miejskiej w Grodkowie

podpis
Z up. BURMISTRZA
mgr inż. Mirosława Koprowska
GŁÓWNY WYDZIAŁ INWESTYCJI
GOSPODARKI PRZESTRZENNEJ

z dnia 28 lutego 2001 r.

w sprawie zmiany miejscowego planu ogólnego zagospodarowania przestrzennego gminy Grodków.

Na podstawie art.26 ustawy z dnia 7 lipca 1994r.o zagospodarowaniu przestrzennym (Dz.U. z 1999 r. Nr 15, poz.139, Nr 41, poz.412, Nr 111, poz.1279; 2000r.Nr 12,poz.136, Nr 109, poz.1157, Nr 120, poz.1268; 2001r. Nr 5, poz.42) - Rada Miejska w Grodkowie uchwala, co następuje:

§ 1. Uchwala się zmiany miejscowego planu ogólnego zagospodarowania przestrzennego gminy Grodków, dotyczące korekty przebiegu projektowanego odcinka drogi powiatowej nr 27-504 we wsi Wierzbnik, likwidacji projektowanego odcinka drogi powiatowej we wsi Jędrzejów, wprowadzenia funkcji mieszkaniowej do obiektu kultury - świetlicy we wsi Więcmierzycze, przeznaczenia gruntu rolnego we wsi Gierów na cele usług sportu.

§ 2. Zakres zmian planu zawarty jest w treści uchwały i na rysunkach zmian planu stanowiących odpowiednio załączniki: nr 1 w skali 1:1000, nr 2 w skali 1:1000, nr 3 w skali 1:1000, nr 4 w skali 1:1000 do uchwały.

§ 3. Zmienia się ustalenia:

-związane z korektą projektowanego odcinka drogi powiatowej nr 27-504 we wsi Wierzbnik w jednostce strukturalnej nr 3 jak następuje:

-na rysunku planu wprowadza się dla terenu projektowanego obejścia drogowego wsi Wierzbnik symbol 3.8KSa, a dotychczasowy odcinek oznaczony symbolem 3.8 KS skreśla się,
-w ustaleniach szczegółowych tekstu planu dla wsi Wierzbnik ustalenia dla terenu 3.8 KS skreśla się, dopisuje się natomiast dla terenu o symbolu 3.8KSa ustalenia o treści następującej:

"Obejście drogowe wsi w ciągu drogi powiatowej 27-504.Szerokość w liniach rozgraniczających - 20,0 m, szerokość jezdni 6,0±7,0m. Wody opadowe z terenów utwardzonych drogi (jezdnie istniejące i projektowane, podjazdy, miejsca postojowe, in.) odprowadzić po ich podczyszczeniu w urządzeniach oczyszczających do systemu wód powierzchniowych (rowów i cieków) na warunkach określonych w pozwoleniu wodno-prawnym",

-związane z likwidacją projektowanego odcinka drogi powiatowej nr 27-518 we wsi Jędrzejów w jednostce strukturalnej nr 24 jak następuje:

-na rysunku planu projektowane obejście drogowe wsi Jędrzejów w ciągu drogi 27-518 oznaczone symbolem 24.9 KS skreśla się,

-w tekście planu dla wsi Jędrzejów ustalenia szczegółowe dla terenu oznaczonego symbolem 24.9 KS skreśla się,

-związane z przeznaczeniem terenu we wsi Więcmierzycze w jednostce strukturalnej nr 27, na działce o nr ewidencyjnym 162/3 jak następuje:

-na rysunku planu wprowadza się symbol MN,U ,
-w ustaleniach szczegółowych tekstu planu dla wsi Więcmierzycze, dopisuje się dla terenu o symbolu MN,U ustalenia o treści następującej:

"Teren zabudowy mieszkaniowej. Dopuszczalne nieuciążliwe usługi (kultury i handlu) wbudowane lub dobudowane do budynku mieszkalnego. Utrzymuje się istniejący budynek z możliwością jego modernizacji i rozbudowy do wysokości II kondygnacji nadziemnych. Teren przewidziany do uzbrojenia w sieć energetyczną, wodociagową, telekomunikacyjną i docelowo w kanalizację sanitarną podłączoną do kanalizacji wsi. Dopuszczalne poziomy hałasu w środowisku przyjąć jak dla "terenów zabudowy mieszkaniowej jednorodzinnej",

- dla gruntu rolnego we wsi Gierów w jednostce strukturalnej nr 28, na działce o nr ewidencyjnym 69, jak następuje:

-na rysunku planu wprowadza się symbol US ,

-w ustaleniach szczegółowych tekstu planu dla wsi Gierów, dopisuje się dla terenu o symbolu US ustalenia o treści następującej:

"Teren usług sportu - projektowany zespół sportu i rekreacji w tym: wielofunkcyjne boisko do gier dużych (piłka nożna), obiekty i urządzenia sportów lekkoatletycznych oraz obiekty funkcji uzupełniających. W zagospodarowaniu terenu dopuszcza się realizację I kondygnacyjnego obiektu administracyjno-socjalnego z szatniami oraz trybun. Ogrózenie całości lub części terenu z materiałów lub elementów ażurowych. Wzdłuż granic terenu zalecane wprowadzenie zieleni wysokiej.

Teren przewidziany do uzbrojenia w sieć energetyczną, wodociagową, telekomunikacyjną i docelowo w kanalizację sanitarną podłączoną do kanalizacji wsi. Ogrzewanie obiektu w oparciu o niskoemisyjne źródła energii.

W części przylegającej do drogi powiatowej 27-544 wymagane urządzenie parkingu na samochody osobowe i 1 stanowisko postojowe na autobus."

§ 4. Zgodnie z art.36 ust.3 ustawy o zagospodarowaniu przestrzennym, dla terenów objętych zmianą planu określonych symbolami: 3.8Ksa we wsi Wierzbnik; 24.9 KS we wsi Jędrzejów, MN,U we wsi Więcmierzycze i US we wsi Gierów, ustala się stawkę procentową służącą naliczeniu jednorazowej opłaty od wzrostu wartości nieruchomości w wysokości : 0 %.

§ 5. Tracą moc dotychczasowe ustalenia miejscowego planu ogólnego zagospodarowania przestrzennego miasta Grodkowa i wsi Tamów Grodkowski zatwierdzonego uchwałą

Nr XXIX/214/94 Rady Miejskiej w Grodkowie z dnia 27 kwietnia 1994 r. w części uregulowanej niniejszą uchwałą.

§ 6. Uchwała podlega ogłoszeniu w Dzienniku Urzędowym Województwa Opolskiego i wchodzi w życie po upływie 14 dni od ogłoszenia.

Przewodniczący Rady
Karol Grzybowski

dnia: 2013-01-29

Z up. BURMISTRZA

podpis


mgr inż. Mirosława Koprowska
KIEROWNIK WYDZIAŁU INWESTYCYJ
I GOSPODARKI PRZESTRZENNEJ



dnia: 2013 -01- 29

podpis

Załącznik nr 1
do Uchwały nr XVII/176/01
z dnia 28 lutego 2001r.
Rady Miejskiej w Grodkowie

	Biuro Urbanistyczno-Architektoniczne "ARPLAN" s.k.a z o.o. Niasz adresat: 48 - 300 Nysa, ul. Słowiańska 17 TEMAT:	433 33 81 SKAUK ZMIANA MIEJSCOWEGO PLANU ZAGOSPODAROWANIA PRZESTRZENNEGO MIASTA GRODKOWA I WSI TARIÓW GRODKOWSKI AUTOR: mgr inż. arch. Alojzy Tomiłek NR UR. PROJEKTOWA:	10000 mgr inż. arch. Grażyna Kostecka OFRAC. GRAF: PREZES:	mgr Zbigniew Cwiethud
---	---	---	---	-----------------------

LEGENDA:

UU	Granica terenu opracowania zjazdu planu
---	Linie rozgraniczające tereny orientacyjne
A	Administacja
MM	Tereny zabudowy mieszkaniowej niskiej
MMR	Tereny wzniosłej
MMR	Tereny zabudowy zagrodowej
US	Tereny usług sportu
UH	Tereny usług handlu
RP	Tereny upraw polowych
RO	Tereny ogrodów
RPZ	Tereny bazy hodowlanej
ZC	Tereny cmentarza
ZP	Tereny zieleni
---	Drogi

MAPA ZASADNICZA

7070861 J W DUQPOJOTZ

OKRĘGOWE PRZEDSIĘBIORSTWO GEODEZYJNO-KARTOGRAFICZNE
W OPOLE

463. 432.223

 $1:1000$